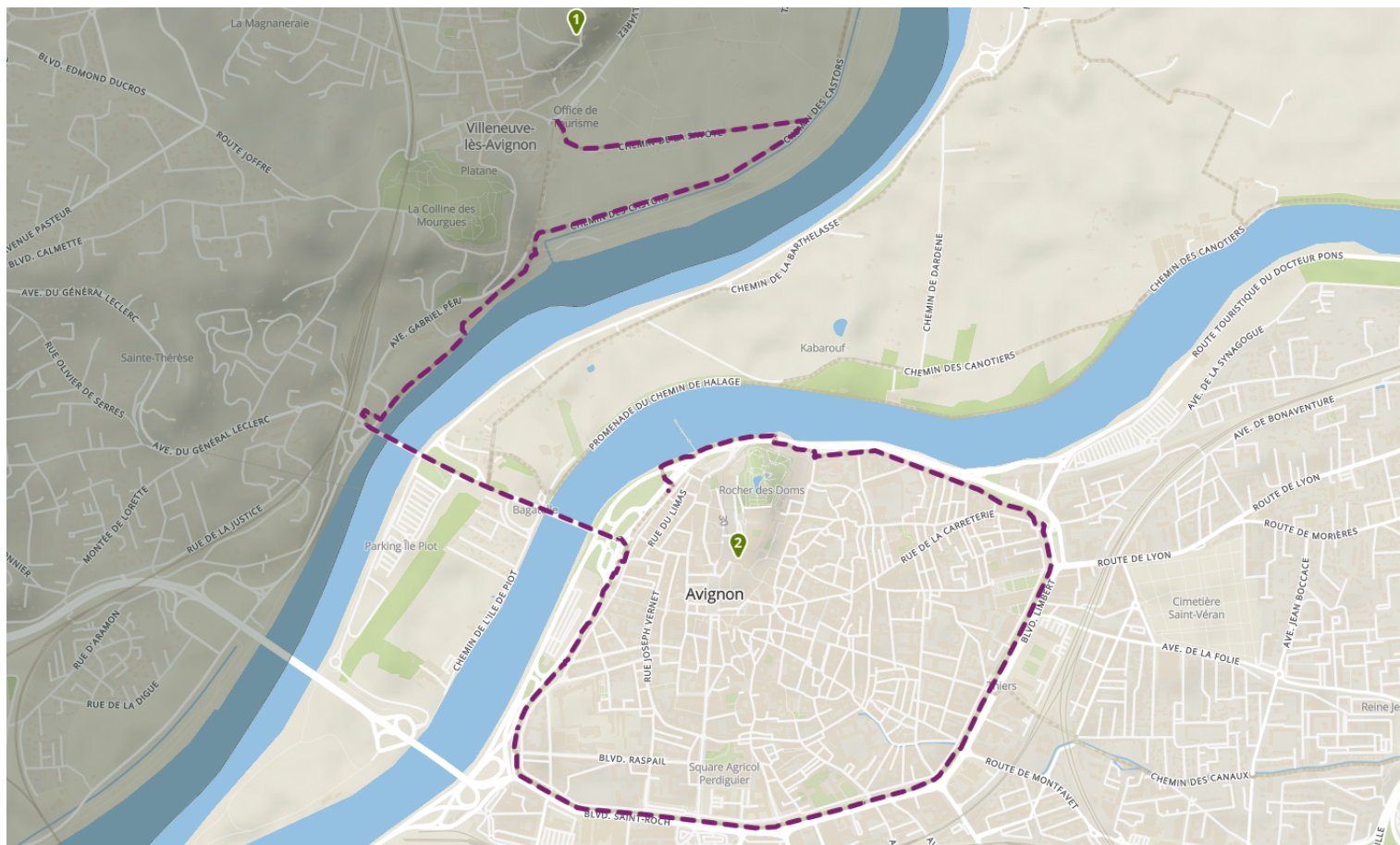
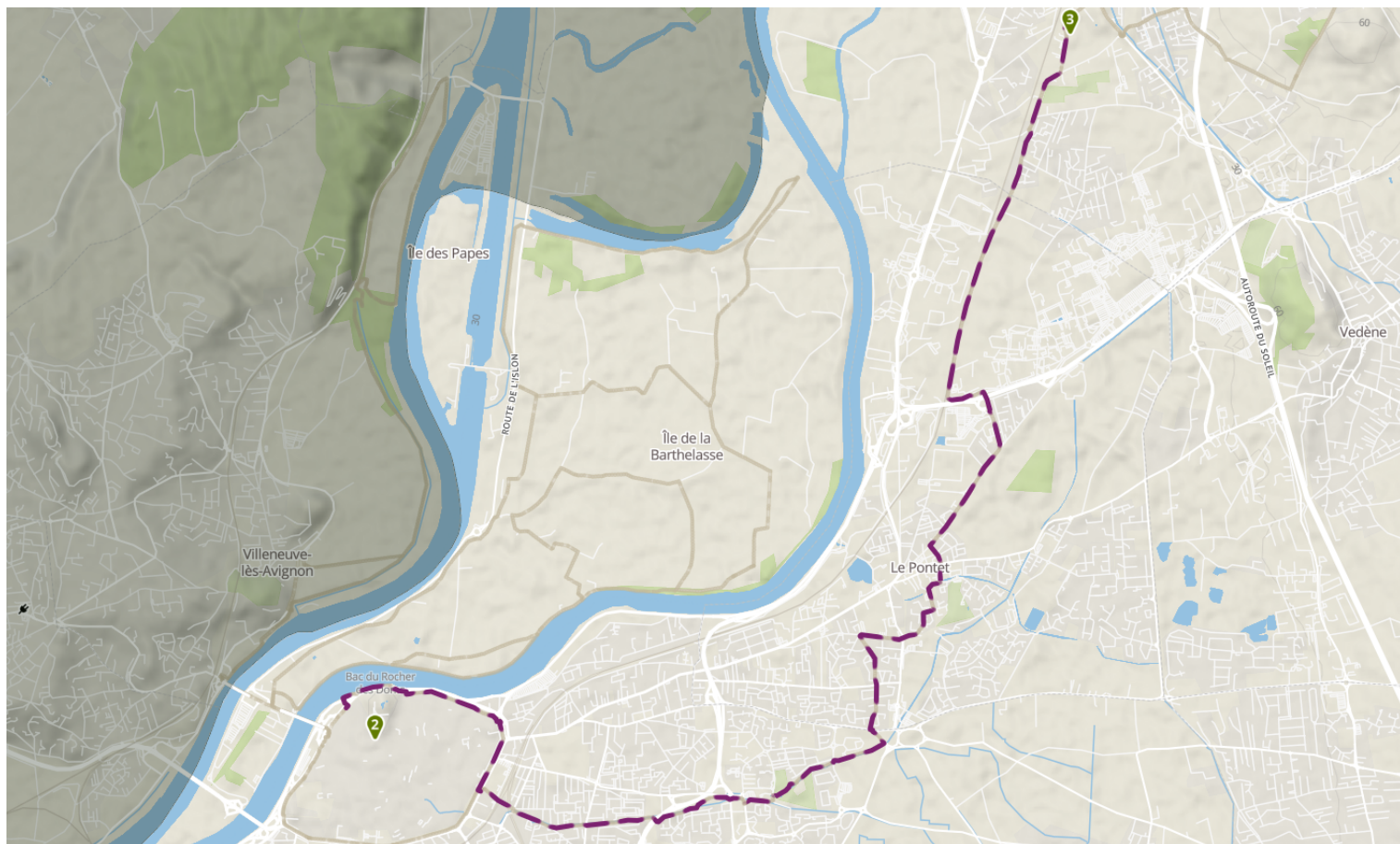


# Itinéraire personnalisé La Provence à vélo

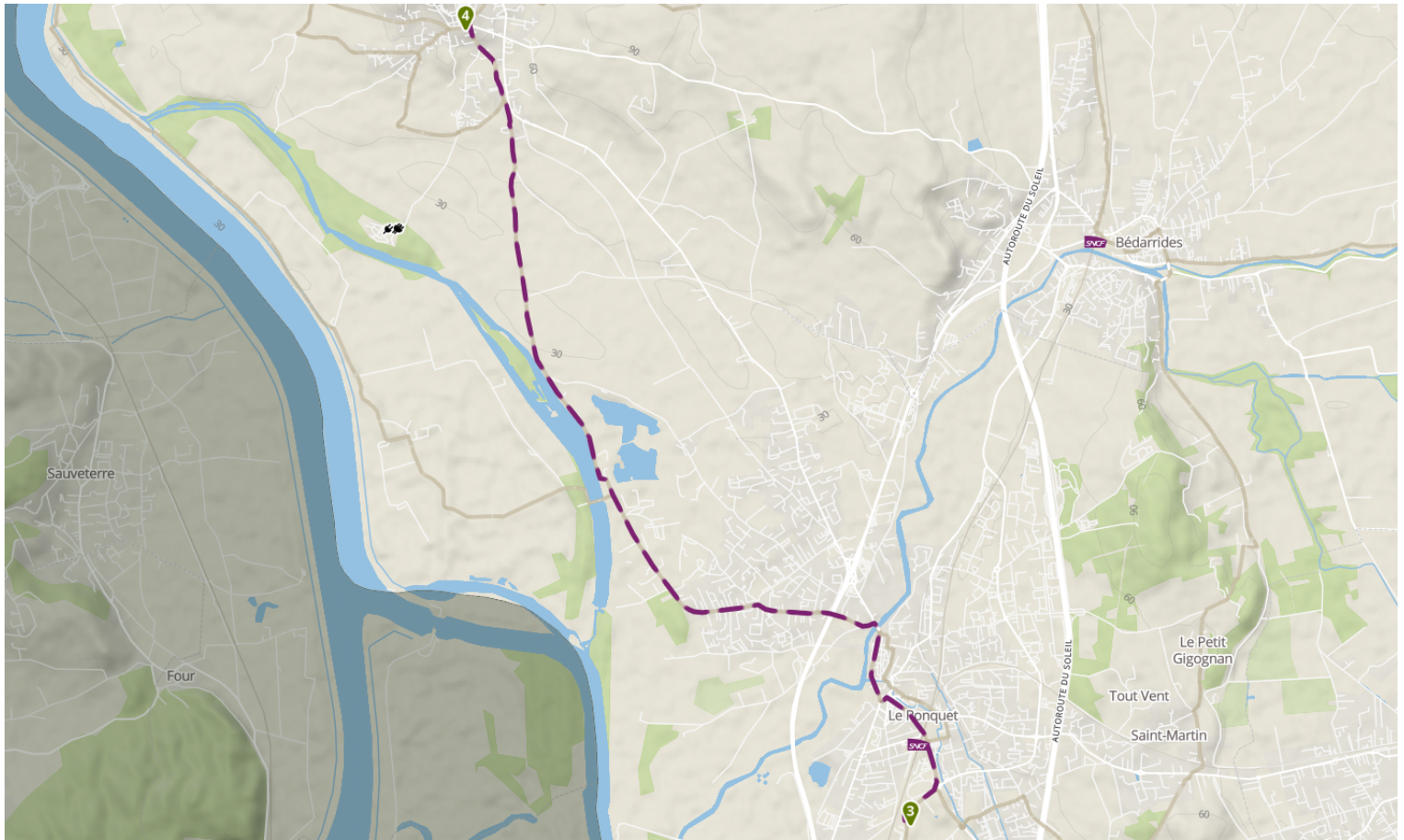
33m, 8.33km



51m, 12.76km



Cet itinéraire personnalisé est donné à titre indicatif et passe uniquement par les itinéraires de La Provence à vélo  
Retrouvez toute l'offre de la Provence à vélo sur <https://www.provence-a-velo.fr>  
Le réseau de transport régional Zou ! <https://zou.maregionsud.fr>, Les gares SNCF en vaucluse <https://www.ter.sncf.com/paca>  
carte : (c)Vaucluse Provence Attractivité ,(c)Maplibre, (c)OpenStreetMap contributors





**0. Fort Saint-André**

Fort Saint-André

Montée du Fort

30400 Villeneuve-lez-Avignon

T. +33(0)4 90 25 45 35



Cet itinéraire personnalisé est donné à titre indicatif et passe uniquement par les itinéraires de La Provence à vélo

Retrouvez toute l'offre de la Provence à vélo sur <https://www.provence-a-velo.fr>

Le réseau de transport régional Zou ! <https://zou.maregionsud.fr>, Les gares SNCF en vaucluse <https://www.ter.sncf.com/paca>  
carte : (c)Vaucluse Provence Attractivité, (c)Maplibre, (c)OpenStreetMap contributors